



LA VIA DI ANNIBALE®

terribile & magnifica

terrible and magnificent

la maratona più alta d'Europa 52 - 42 - 24 km

iTRA 3 100K M

sabato 1 agosto 2026



Usseglio - Piemonte

Road map
52 km



Usseglio



Bessans



Novalesa



Bussoleno



Mompantero



REGIONE
PIEMONTE



TORINO
METROPOLI
Città metropolitana di Torino



turismo
Torino
e provincia



Anso Progetti
Alpi Cozie



iTRA 1 iTRA 2 iTRA 3

UTMB INDEX 100K M 50K M 20K M

laviadiannibale.it



LA VIA DI ANNIBALE[®]

52 km

terribile & magnifica

52 - 42 - 24 km

Usseglio

Si correrà il 1 agosto 2026

laviadiannibale.it

Visual race track map



Partenza all'alba - ore 06,00



Trofei e premi

LA VIA DI ANNIBALE[®]

52 km



terribile & magnifica

52 - 42 - 24 km

Usseglio

Si correrà il 1 agosto 2026

laviadiannibale.it



LA VIA DI ANNIBALE[®]

52 km

terribile & magnifica

52 - 42 - 24 km

Usseglio

Si correrà il 1 agosto 2026

laviadiannibale.it



Margone 38



Monte Basso

1



Passerella - Ponte Peraciaval

2



LA VIA DI ANNIBALE[®]

52 km



terribile & magnifica

52 - 42 - 24 km

Usseglio

Si correrà il 1 agosto 2026

laviadiannibale.it



Nevaio Bertà 5



Rif. Cibrario 2616 m 4

DAE    **9,30**

LA VIA DI ANNIBALE[®]

52 km

terribile & magnifica

52 - 42 - 24 km

Usseglio

Si correrà il 1 agosto 2026

laviadiannibale.it

Col Sulè 3073 m



LA VIA DI ANNIBALE[®]

52 km

terribile & magnifica


52 - 42 - 24 km

Usseglio

Si correrà il 1 agosto 2026

laviadiannibale.it

Punta Costan 3305



Punta Costan 3305



LA VIA DI ANNIBALE[®]

52 km

terribile & magnifica

52 - 42 - 24 km


Usseglio

Si correrà il 1 agosto 2026

laviadiannibale.it

Rocciamelone 3538

Punta Costan 3305



Col Sulè 3073 m

LA VIA DI ANNIBALE[®]

52 km

terribile & magnifica

52 - 42 - 24 km

Usseglio

Si correrà il 1 agosto 2026

laviadiannibale.it

Discesa dal Col Sulè



LA VIA DI ANNIBALE[®]

52 km

terribile & magnifica

52 - 42 - 24 km

Usseglio

Si correrà il 1 agosto 2026

laviadiannibale.it

Punta Costan 3305



Aquila

Bivio Gavie

7



LA VIA DI ANNIBALE[®]

52 km

terribile & magnifica

52 - 42 - 24 km

Usseglio


Si correrà il 1 agosto 2026

laviadiannibale.it

Rocciamelone

Casermetta Moise

8



Stambecco

LA VIA DI ANNIBALE[®]

terribile & magnifica

Si correrà il 1 agosto 2026

52 km

52 - 42 - 24 km

laviadiannibale.it


Usseglio

Lago Autaret

9

Colle Autaret 3071

Punta Costan 3305



LA VIA DI ANNIBALE[®]

52 km

terribile & magnifica

52 - 42 - 24 km

Usseglio

Si correrà il 1 agosto 2026

laviadiannibale.it

Colle Autaret 3071

10



Annibale è passato da questo colle
Hannibal passed by this hill



Sisto e Simone Merlino

ANNIBALE *ed i* CELTIC ALPINI

470 pagine
di documentazioni



Come e perchè dalla val di Viù e **NON** da altri passi alpini
Chi erano i Celti alpini - Le guide graiocele di Annibale
Perchè si è accampato a Bessans e ad Usseglio
Come e perchè Annibale è passato dal Colle Autaret

 **347.092.78.13**
info@allgraphicwork.it



LA VIA DI ANNIBALE[®]

52 km

terribile & magnifica

52 - 42 - 24 km

Usseglio

Si correrà il 1 agosto 2026

laviadiannibale.it



LA VIA DI ANNIBALE[®]

52 km


terribile & magnifica

52 - 42 - 24 km

Usseglio

Si correrà il 1 agosto 2026

laviadiannibale.it



Volontarie sul percorso di gara



LA VIA DI ANNIBALE[®]

52 km

terribile & magnifica

52 - 42 - 24 km

Usseglio

Si correrà il 1 agosto 2026

laviadiannibale.it



Nevaio "delle cavalle"



Corde fisse 1 (15)

LA VIA DI ANNIBALE[®]

52 km

terribile & magnifica

52 - 42 - 24 km

Usseglio

Si correrà il 1 agosto 2026

laviadiannibale.it

Corde fisse



LA VIA DI ANNIBALE[®]

52 km

terribile & magnifica

52 - 42 - 24 km

Usseglio

Si correrà il 1 agosto 2026

laviadiannibale.it



Rifugio Tazzetti 2642 m

16

12,00

52 km



LA VIA DI ANNIBALE[®]

52 km


terribile & magnifica

52 - 42 - 24 km

Usseglio

Si correrà il 1 agosto 2026

laviadiannibale.it



Stelle alpine

LA VIA DI ANNIBALE[®]

52 km

terribile & magnifica

52 - 42 - 24 km

Usseglio

Si correrà il 1 agosto 2026

laviadiannibale.it



LA VIA DI ANNIBALE[®]

terribile & magnifica

Si correrà il 1 agosto 2026

52 km

52 - 42 - 24 km

laviadiannibale.it

Usseglio



Rocciamelone 3538 m (21)

Prima ascensione il 1 settembre 1358 da Bonifacio Rorario d'Asti - Al ritorno dalle Crociate

LA VIA DI ANNIBALE[®]

52 km

terribile & magnifica

Si correrà il 1 agosto 2026

52 - 42 - 24 km

laviadiannibale.it

Usseglio

Vedute dalla vetta del Rocciamelone

Gran Paradiso

Cervino

Monte Rosa



Punto panoramico

Appennini

Monviso

Pianura Padana

Valle di Susa



LA VIA DI ANNIBALE[®]

52 km

terribile & magnifica

52 - 42 - 24 km

Usseglio

Si correrà il 1 agosto 2026

laviadiannibale.it

Vetta del Rocciamelone 3538 m

Bivacco Santa Maria

Laghi di Malciaussia e Nero



LA VIA DI ANNIBALE[®]

52 km

terribile & magnifica

52 - 42 - 24 km

Usseglio

Si correrà il 1 agosto 2026

laviadiannibale.it

Discesa dal Rocciamelone - Dalla vetta all'obelisco



Obelisco



Obelisco



Marmotta



LA VIA DI ANNIBALE[®]

52 km

terribile & magnifica

52 - 42 - 24 km

Usseglio

Si correrà il 1 agosto 2026

laviadiannibale.it

Rifugio Cà d'Asti

22



Silene



LA VIA DI ANNIBALE[®]

52 km

terribile & magnifica

52 - 42 - 24 km

Usseglio

Si correrà il 1 agosto 2026

laviadiannibale.it



LA VIA DI ANNIBALE[®]

52 km

terribile & magnifica

52 - 42 - 24 km

Usseglio

Si correrà il 1 agosto 2026

laviadiannibale.it



LA VIA DI ANNIBALE[®]

52 km


terribile & magnifica

52 - 42 - 24 km

Usseglio

Si correrà il 1 agosto 2026

laviadiannibale.it



LA VIA DI ANNIBALE[®]

52 km

terribile & magnifica

52 - 42 - 24 km

Usseglio

Si correrà il 1 agosto 2026

laviadiannibale.it



LA VIA DI ANNIBALE[®]

52 km


terribile & magnifica

52 - 42 - 24 km

Usseglio

Si correrà il 1 agosto 2026

laviadiannibale.it



LA VIA DI ANNIBALE[®]

52 km

terribile & magnifica

52 - 42 - 24 km

Usseglio

Si correrà il 1 agosto 2026

laviadiannibale.it

Rifugio Ravetto 26



Crocus

28

Bivio Lago Nero 27

17,30

54 km

26



LA VIA DI ANNIBALE[®]

52 km


terribile & magnifica

52 - 42 - 24 km

Usseglio

Si correrà il 1 agosto 2026

laviadiannibale.it



LA VIA DI ANNIBALE[®]

52 km

terribile & magnifica

52 - 42 - 24 km

Usseglio

Si correrà il 1 agosto 2026

laviadiannibale.it



LA VIA DI ANNIBALE[®]

52 km


terribile & magnifica

52 - 42 - 24 km

Usseglio

Si correrà il 1 agosto 2026

laviadiannibale.it



Linaria alpina



LA VIA DI ANNIBALE[®]

52 km

terribile & magnifica

52 - 42 - 24 km

Usseglio

Si correrà il 1 agosto 2026

laviadiannibale.it

Rocciamelone 3538 m



Lago di Malciaussia

Assistenza gara e ponte radio

LA VIA DI ANNIBALE[®]

52 km

terribile & magnifica

52 - 42 - 24 km

Usseglio

Si correrà il 1 agosto 2026

laviadiannibale.it



LA VIA DI ANNIBALE[®]

52 km

terribile & magnifica

52 - 42 - 24 km

Usseglio

Si correrà il 1 agosto 2026

laviadiannibale.it

Rocciamelone 3538 m

Lago Nero

Lago di Malciaussia



Semprevivo dei monti

Guado Monte Carlo

32

Via di rientro - abbandono

LA VIA DI ANNIBALE[®]

52 km

terribile & magnifica

52 - 42 - 24 km

Usseglio

Si correrà il 1 agosto 2026

laviadiannibale.it



La torbiera del Lago Falin 33




NON bere - Not drinkable



Saxifraga



PALUDE



LA VIA DI ANNIBALE[®]

52 km


terribile & magnifica

52 - 42 - 24 km

Usseglio

Si correrà il 1 agosto 2026

laviadiannibale.it



LA VIA DI ANNIBALE[®]

52 km

terribile & magnifica

52 - 42 - 24 km

Usseglio

Si correrà il 1 agosto 2026

laviadiannibale.it



LA VIA DI ANNIBALE[®]

52 km


terribile & magnifica

52 - 42 - 24 km

Usseglio

Si correrà il 1 agosto 2026

laviadiannibale.it



LA VIA DI ANNIBALE[®]

52 km

terribile & magnifica

52 - 42 - 24 km


Usseglio

Si correrà il 1 agosto 2026


laviadiannibale.it

Perinera mulino

39



Genzianelle



LA VIA DI ANNIBALE[®]

52 km

terribile & magnifica

52 - 42 - 24 km

Usseglio

Si correrà il 1 agosto 2026

laviadiannibale.it

Ponte Magnesia



Ponte Andriera



LA VIA DI ANNIBALE[®]

52 km

terribile & magnifica

52 - 42 - 24 km

Usseglio

Si correrà il 1 agosto 2026

laviadiannibale.it



Parterre partenza-arrivo ad Usseglio

